


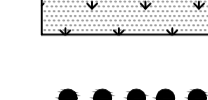
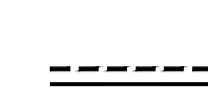

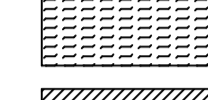




COMMUNE DE AY-SUR-MOSELLE MODIFICATION DU PLAN LOCAL D'URBANISME

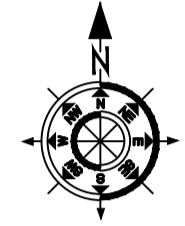
4.b. PLAN DE ZONAGE MODIFIÉ - Village -

-  **N** Découpage en zones avec indication du type de la zone
-  Emplacement réservé avec numéro de l'opération
-  * * * * * Élément de paysage à protéger
-  * * * * * Terrains cultivés à protéger
-  ••••• Cheminement piétonnier et/ou cycliste à conserver
-  - - - - - Marge de recul
-  Zone inondable inscrite au P.P.R.i
-  Surface en eau (cours d'eau, étangs, ...)
-  Emprise de la digue

Les zones Ua, Ub, Ue, Uy, 1AU, A et N sont concernées par le Plan de Prévention des Risques "Inondations"- secteur d'Ay-sur-Moselle, annexé au présent dossier de P.L.U. (annexe 5.c.).

APPROBATION DE LA REVISION DU P.O.S.
EN P.L.U. PAR DCM DU 03/10/2008
APPROBATION DE LA 1ERE MODIFICATION
DU P.L.U. PAR DCM DU 08/03/2013
APPROBATION DE LA 2EME MODIFICATION
DU P.L.U. PAR DCM DU 06/02/2015

Mai 2014



Echelle : 1 / 2000

LISTE DES EMPLACEMENTS RESERVES			
N°	Destination	Superficie (en m²)	Bénéficiaire
1	Aménagement urbain	409	Commune

DOCUMENT CONFORME A CELUI ANNEXE A LA DELIBERATION DU CONSEIL MUNICIPAL DE AY-SUR-MOSELLE EN DATE DU 6 FEVRIER 2015
APPROUVANT
la modification du PLAN LOCAL D'URBANISME
LE MAIRE,
CATHERINE LAPOIRIE

